

Kralingse bos

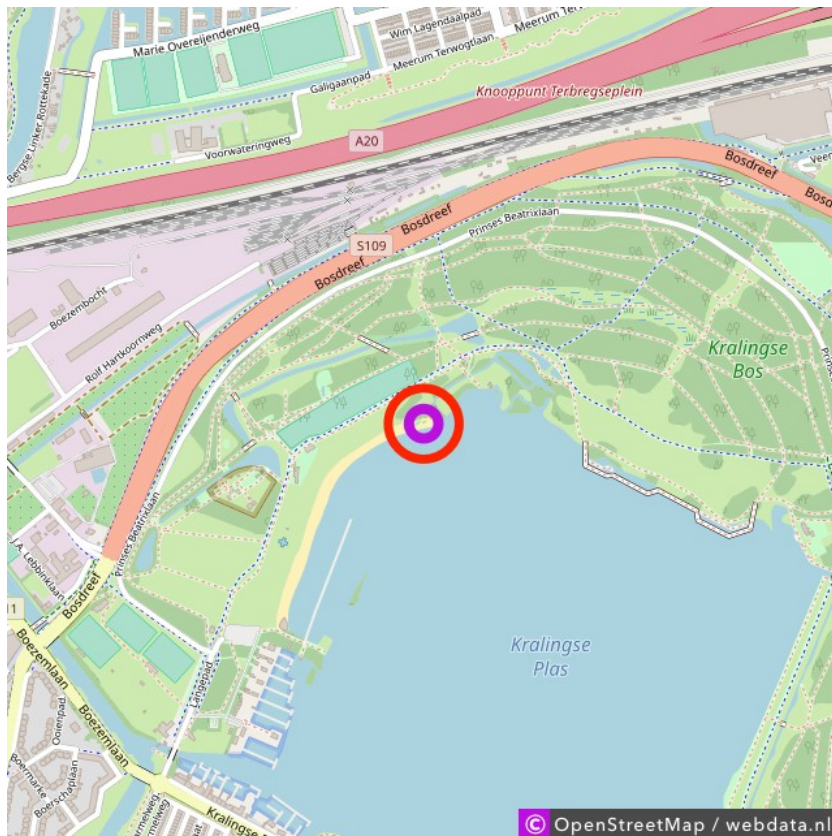
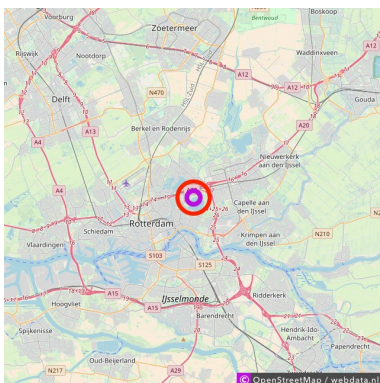
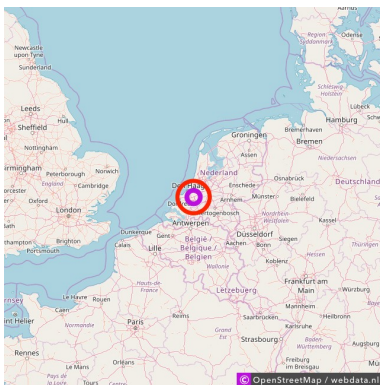
Kralingse bos

Rotterdam
Lat: 51.941019
Long: 4.511950

Kralingse Bos is uitgeroepen tot openbaar buitenrecreatieoord van 2007 van Nederland.

Faciliteiten

Meer
Geschikt om te zwemmen
Geschikt voor kinderen
Bereikbaar met de auto
Bereikbaar met de fiets



Kralingse bos (20-02-2019)

1

Aan de gegevens die hier staan kunnen geen rechten ontleend worden. De informatie op deze pagina zijn voor een groot deel afkomstig van bezoekers. Zie je fouten of heb je aanvullingen, help ons en geef het door op naturismegids.nl