

Brielse Maas

Brielse Maas

Visserijweg
Zwartewaal (gem. Brielle)
Lat: 51.890398
Long: 4.222655

Twee strandjes, afgescheiden van het diepere water door ballenlijnen. Voor kinderen is het ondiepe water binnen de afscheiding bijzonder geschikt om te spelen. Erlangs bevindt zich een klein zandstrand, terwijl de rest van de weide geheel begroeid is met gras. Het parklandschap is voorzien van bomen op diverse plaatsen, die een aangename schaduw geven op heel zonnige, warme dagen. Er is een tafeltennistafel en een volleybalnet. Er wordt actief opgetreden tegen mensen die het terrein gebruiken voor andere activiteiten dan waarvoor het bedoeld is.

Er is een vereniging waarvan men lid kan worden. Meer informatie vind je

hier:

<https://www.facebook.com/Stichting-Openbaar-Natu-terrein-Brielse-Meer-144224012383356/>

Men mag op het naaktstrand verblijven van 9.00 tot 20.00 uur. Op warme weekenden kan een aanzienlijke file ontstaan bij de afslag die leidt naar de Harmsenbrug.

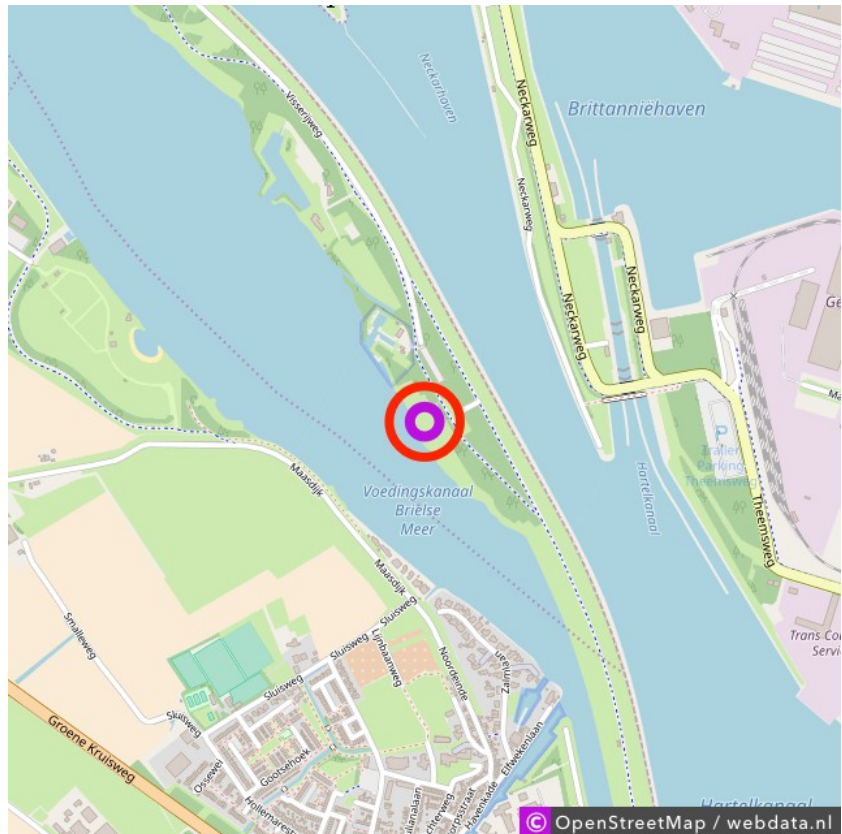
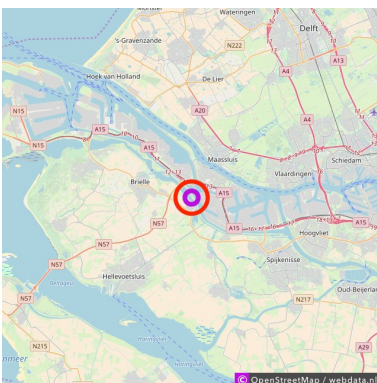
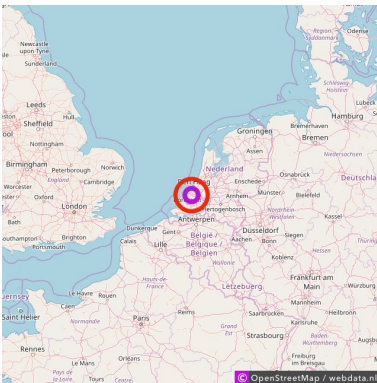
Toegang

Per fiets:

vanuit Brielle en Rozenburg via fietspaden richting Rozenburg en Brielse Meer, dan na de brug tussen het Brielse Meer en het Hartelkanaal rechts afslaan de Visserijweg volgen tot een parkeerplaats.

Per auto vanuit Rotterdam:

via de A15 richting Rozenburg. Dan richting Europoort, linksaf de Harmsenbrug over, na de brug voor het Brielse Meer links afslaan de Visserijweg volgen tot de



parkeerplaats.

Algemeen

Vereniging

Faciliteiten

Meer

Geschikt om te zwemmen

Geschikt voor kinderen

Bereikbaar met de auto

Bereikbaar met de fiets

Toegankelijk voor minder validen

Toiletvoorzieningen