

Brielse Maas Noord

Brielse Maas Noord

Visserijweg
Zwartewaal (gem. Brielle)
Lat: 51.890398
Long: 4.222655

Dit terrein heet ook wel Brielse Meer. Het is een zeer grote grasweide met twee kleine strandjes, het ondiepe water is door ballenlijnen afgescheiden van het diepere gedeelte. Wel goed opletten met kinderen, de bodem loopt hierna opeens steil af. De weide is geheel begroeid met gras. Het parklandschap is voorzien van bomen op diverse plaatsen, die een aangename schaduw geven op heel zonnige, warme dagen. Het ligt geheel omsloten door dichte begroeiing. Er staat een tafeltennistafel en er hangt een volleybalnet. Fijn is ook het toiletgebouwtje met een watertappunt. De boswachter rijdt af

en toe een rondje. Je mag er de gehele dag recreëren. Het terrein is van het recreatieschap Voorne-Putten en wordt beheerd door Staatsbosbeheer.

Bereikbaarheid

Per fiets:

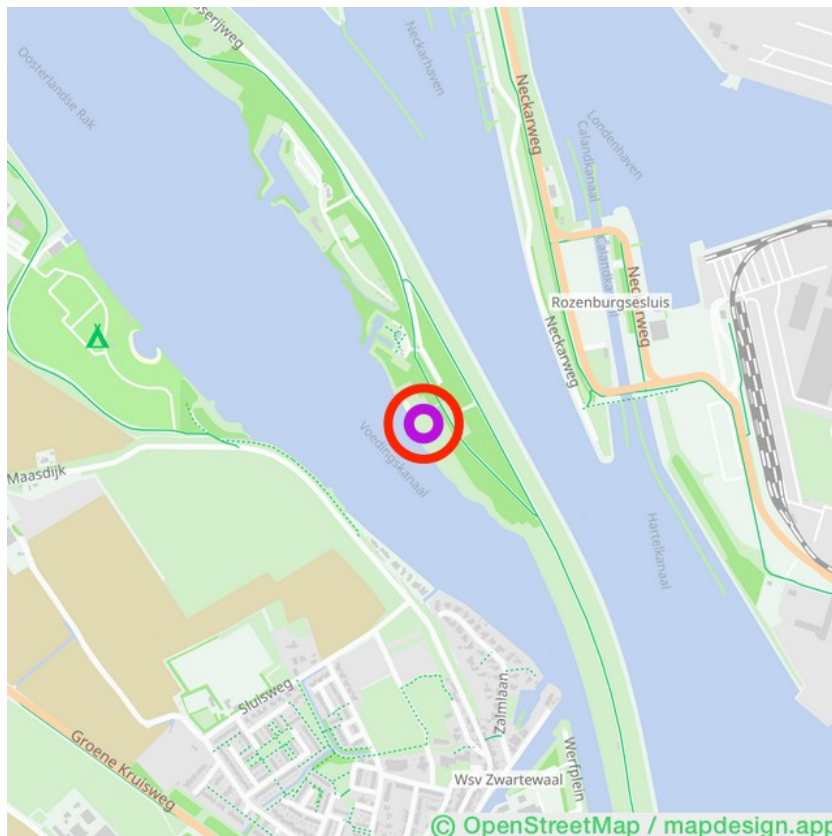
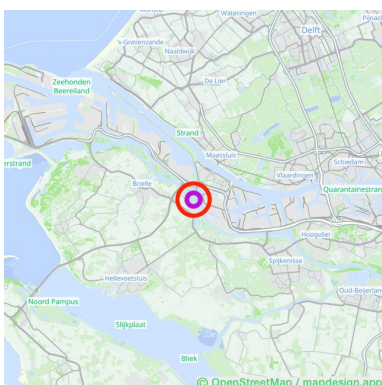
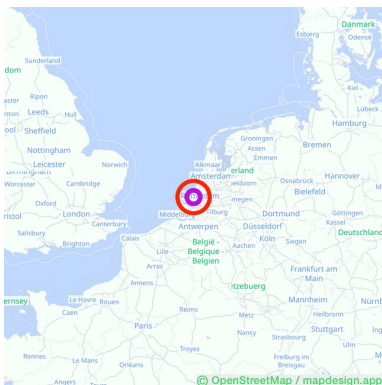
Vanuit Brielle via fietspaden richting Rozenburg en Brielse Meer, dan na de Brielsebrug (over het Brielse Meer) maar voor de Harmsenbrug (over het Hartelkanaal) rechts afslaan, dan onderaan de afrit rechtsaf de Visserijweg volgen tot de laatste parkeerplaats.

Vanuit Rozenburg direct na de Harmsenbrug linksaf slaan.

Er staan fietsenrekken op het grasveld.

Per auto vanuit Rotterdam:

Via de A15 richting Europoort, linksaf de Harmsenbrug (N57) over. Direct na de brug rechts de eerste -erg



Brielse Maas Noord (18-09-2021)

1

Aan de gegevens die hier staan kunnen geen rechten ontleend worden. De informatie op deze pagina zijn voor een groot deel afkomstig van bezoekers. Zie je fouten of heb je aanvullingen, help ons en geef het door op naturismegids.nl

korte- afdrit Brielse Maas Noord nemen, aan het eind van die afdrit rechtsaf de Visserijweg volgen tot aan de laatste parkeerplaats.

Op de borden staat dus "Brielse Maas Noord".

Algemeen

Officieel naaktstrand

Faciliteiten

Meer

Geschikt voor kinderen

Bereikbaar met de auto

Bereikbaar met de fiets

Toiletvoorzieningen