

Naaktstrand Strandslag Falga

Naaktstrand Strandslag Falga

Julianadorp / Den Helder

Lat: 52.915486

Long: 4.713185

Bereikbaar met de fiets

Bereikbaar met het openbaar vervoer

Strandslag Falga is een gedeeld naturistenstrand. Het ligt tussen Julianadorp en Den Helder. Alleen het zuidelijk deel is het naturistenstrand en het noordelijk gedeelte is gekleed.

Het begrip bereikbaar met de auto en het openbaar vervoer klopt maar je moet daarna wel een 800 meter langs en over de duinen lopen voor je op het strand bent. Als je inzoomt op de kaart zie je de parkeerplaats en het schuin de duinen oplopende voetpad.

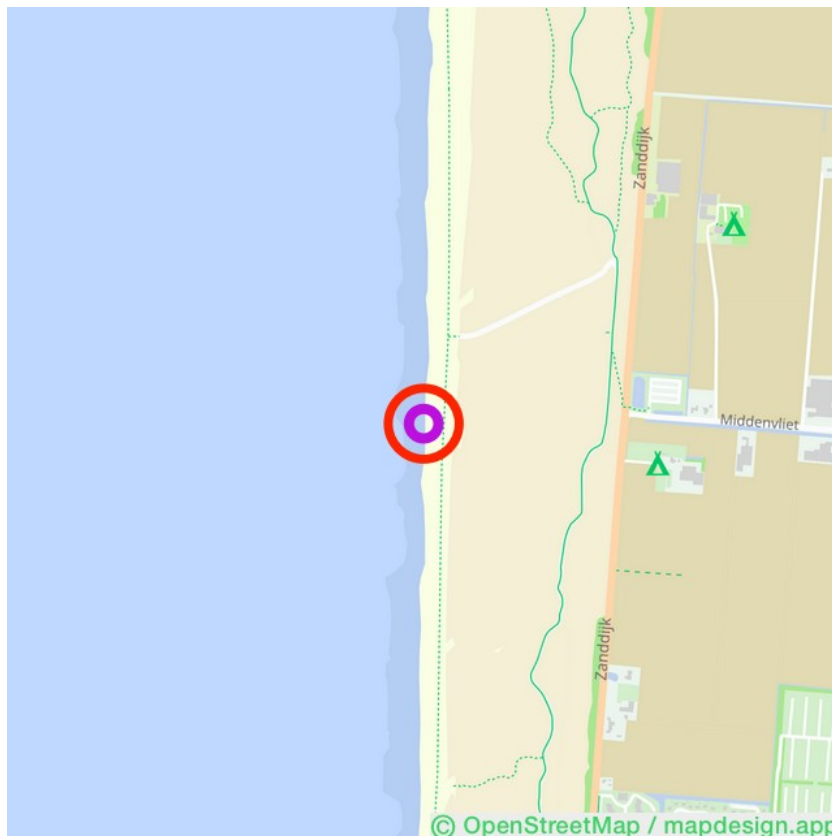
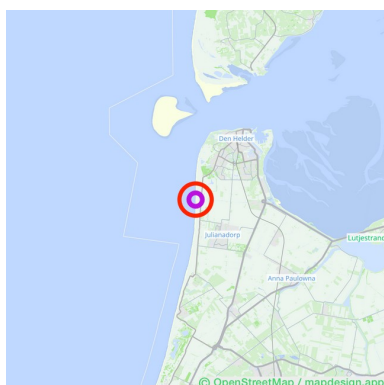
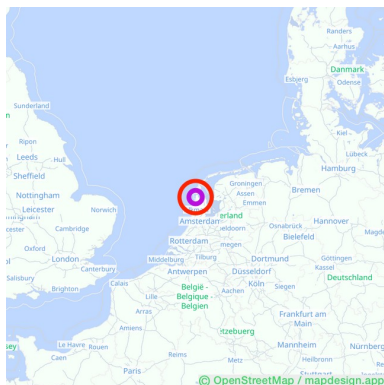
Faciliteiten

Zee

Geschikt om te zwemmen

Geschikt voor kinderen

Bereikbaar met de auto



Naaktstrand Strandslag Falga (06-12-2021)

1

Aan de gegevens die hier staan kunnen geen rechten ontleend worden. De informatie op deze pagina zijn voor een groot deel afkomstig van bezoekers. Zie je fouten of heb je aanvullingen, help ons en geef het door op naturismegids.nl