

El Saler

El Saler

Valencia

Lat: 39.389256

Long: -0.326870

Geschikt voor kinderen

Bereikbaar met de auto

Bereikbaar met de fiets

Bereikbaar met het openbaar vervoer

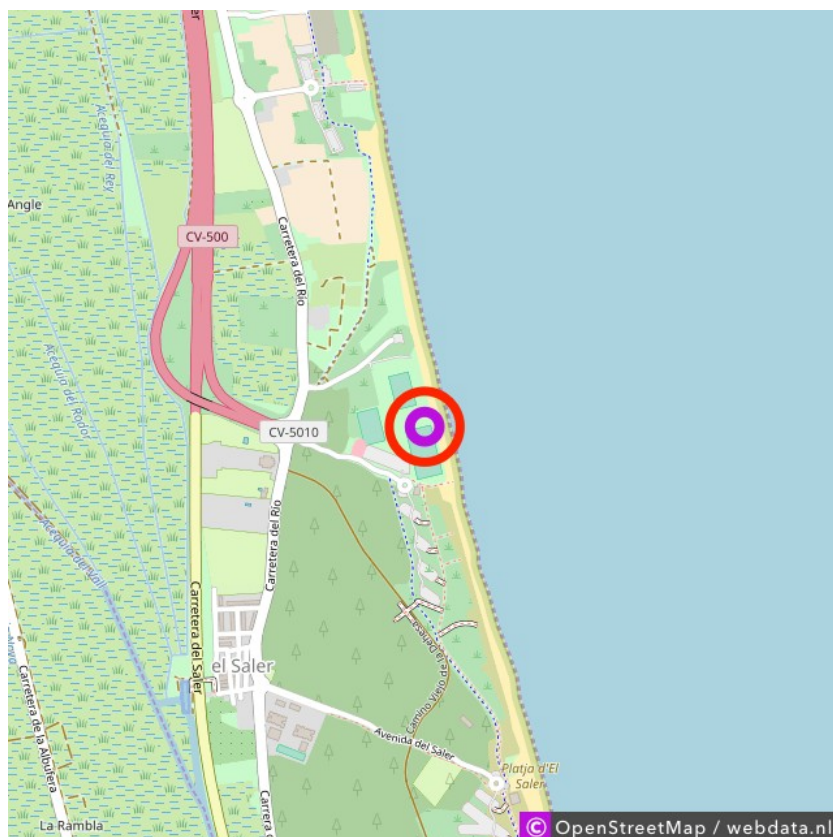
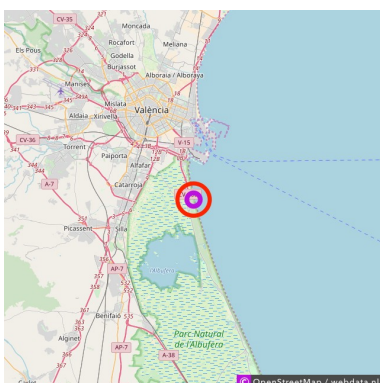
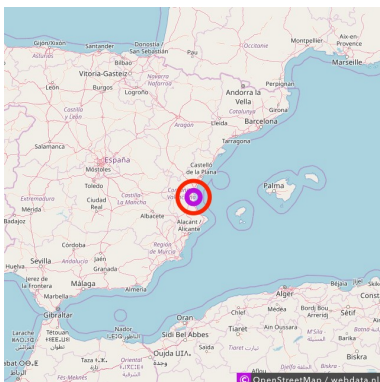
Een werkelijk zeer groot zandstrand met uitgebreide duinen en bossen. Wandelen is schitterend, fietsen eveneens, prachtig natuurgebied! Ideaal voor diegene die komen om te relaxen én anderen om wat verder te gaan. (Uiteraard vindt dit voornamelijk plaats in de duinen/het bos) Stelletjes met of zonder kinderen, homo's en cruisers/kijkers. Omdat dit gebied zo enorm groot is is er voor iedereen plaats genoeg.

De precieze plaats staat op de kaart aangegeven

Faciliteiten

Zee

Geschikt om te zwemmen



El Saler (17-11-2018)

1

Aan de gegevens die hier staan kunnen geen rechten ontleend worden. De informatie op deze pagina zijn voor een groot deel afkomstig van bezoekers. Zie je fouten of heb je aanvullingen, help ons en geef het door op naturismegids.nl