

## Altea

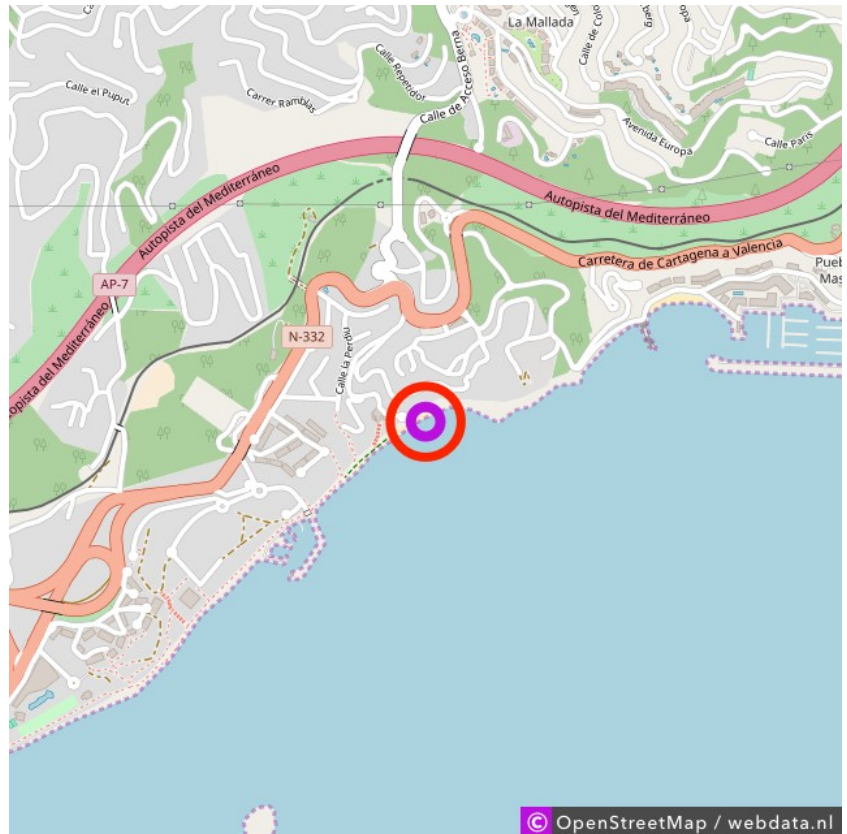
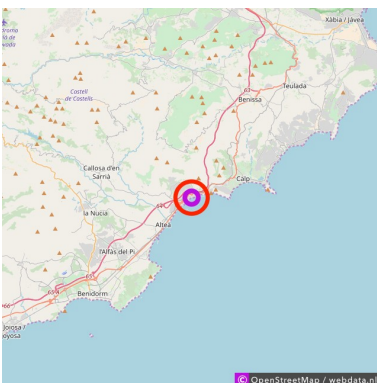
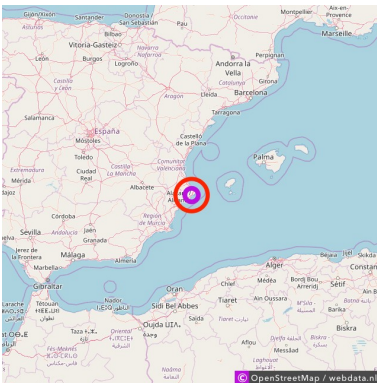
**Altea**  
Altea  
Lat: 38.627290  
Long: -0.014167

Geschied om te zwemmen  
Toezicht op zwemmers  
Bereikbaar met de auto  
Bereikbaar met de fiets

Een strand van bijna een kilometer lang en vrij smal. Geen zand maar droog zeewier dus heerlijk liggen en geen zand aan je kont! Beschut onder hoge zandsteenrotsen, ook in de winter kun je meestal zonnen want er is altijd wel een windvrij plekje. Rustige plek maar dit strand wordt voornamelijk gebruikt door stelletjes (vooral veel Madrilenen in de zomermaanden) welke niet alleen maar komen om te zonnen en bovenal mannelijke cruisers en kijkers.

De preciese plaats staat op de kaart aangegeven

**Faciliteiten**  
Zee



Altea (15-II-2018)

1 Aan de gegevens die hier staan kunnen geen rechten ontleend worden. De informatie op deze pagina zijn voor een groot deel afkomstig van bezoekers. Zie je fouten of heb je aanvullingen, help ons en geef het door op naturismegids.nl