

## Sint Maartenszee

### Sint Maartenszee

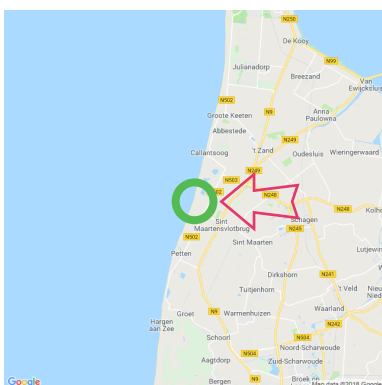
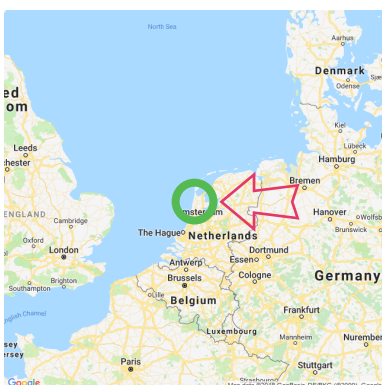
Gem. Zijpe  
Lat: 52.802359  
Long: 4.676291

Dit strand grenst aan het iets noordelijker gelegen naaktstrand bij Callantsoog. In st. Maartenszee is 'n groot gratis parkeerterrein vlakbij recreatiegebied De Goudvis. Vanaf dit punt is het nog ong. 800 meter lopen of fietsen voordat je bij het strand bent. Op het strand zijn 2 paviljoens; Noord en Zuid. Voor het naaktstrand moet je het pad naar paviljoen Noord aanhouden. Richting Zuid is 'n asfaltweg, richting noord is 'n schelpenpaadje. Je kunt er dus fietsen. Rechts (noordelijk) van paviljoen Noord is naaktrecreatie toegestaan. In paviljoen Noord mag je alleen \"gekleed\" naar binnen. Als je er 'n wandeling van 'n goed half uur voor over hebt, kun je ook langs de zee naar Callantsoog lopen. Daar

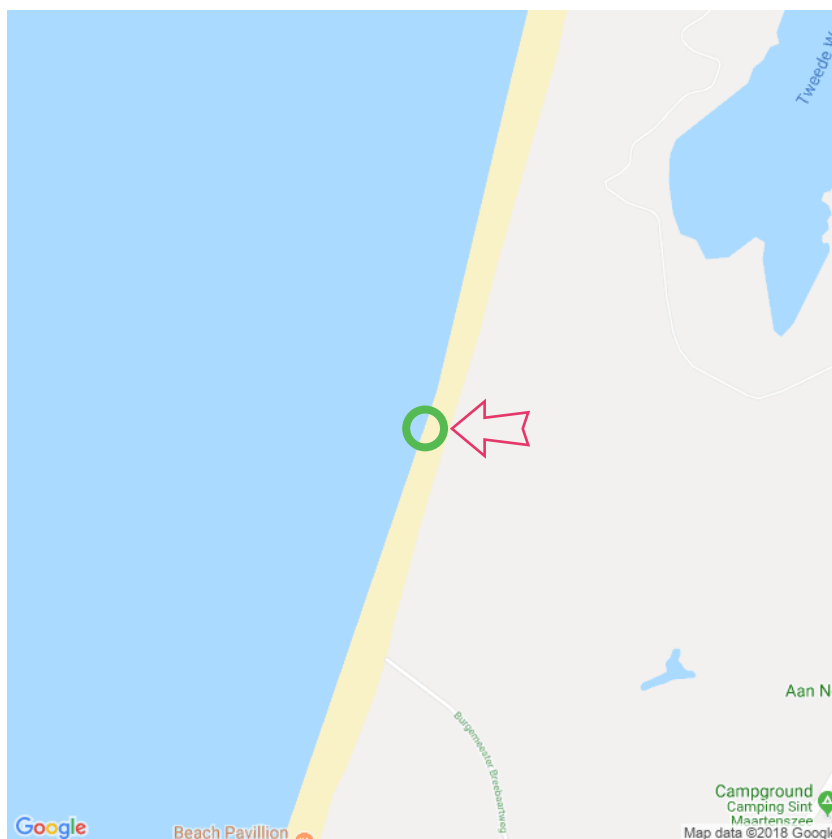
staat nl wél 'n paviljoen (Ja Natuurlijk) waar je ongekleeft terecht kunt. Helaas is deze op dit moment nog steeds niet opgebouwd, maar als 'ie wél is opgebouwd en de vlaggen wapperen, dan is 'ie open ! Let op vanaf 2011 weer open, is gesloopt alleen de palen staan er nog!!! dus broekje aan voor toiletbezoek bij strandopgang Kieftegalop!!!!!!

### Faciliteiten

Zee  
Geschikt om te zwemmen  
Toezicht op zwemmers  
Geschikt voor kinderen  
Bereikbaar met de auto  
Bereikbaar met de fiets  
Bereikbaar met het openbaar vervoer



Sint Maartenszee (22-07-2018)



1

Aan de gegevens die hier staan kunnen geen rechten ontleend worden. De informatie op deze pagina zijn voor een groot deel afkomstig van bezoekers. Zie je fouten of heb je aanvullingen, help anderen en geef het door op naturismegids.nl